

1
2583



**Жер участогун мөөнөтсүз
(мөөнөтү көрсөтүлбөгөн)
пайдалануу укугу жөнүндө
МАМЛЕКЕТТИК АКТ**

**ГОСУДАРСТВЕННЫЙ АКТ
о праве бессрочного
(без указания срока)
пользования земельным участком**

1295-18
2007-15002

СЕРИЯСЫ Б № 010695
СЕРИЯ

УШУЛ АКТ ПЛАНДА ЖАНА ЭКСПЛИКАЦИЯДА КӨРСӨТҮЛГӨН, ТӨМӨНКҮ
ЖЕР УЧАСТОГУ (НА) 2009 ЖЫЛДЫН Октябрь АЙЫНЫН
“26” ДЕГИ (ДАГЫ) № 50

Кунтму айыл Окмотунун
(бийгарым укуктуу мамлекеттик органдын аталышы жана пайдаланууга укук берүүчү документ)
Чечиминин НЕГИЗИНДЕ

Кунтму айыл Окмотунун
(жер пайдалануучунун аталышы)
МӨӨНӨТСҮЗ (МӨӨНӨТҮ КӨРСӨТҮЛБӨГӨН) ПАЙДАЛАНУУГА БЕРИЛГЕНДИГИН
АНЫКТАЙТ, ЖАНА УШУЛ ЖЕРДИ МӨӨНӨТСҮЗ (МӨӨНӨТҮ КӨРСӨТҮЛБӨГӨН)
ПАЙДАЛАНУУ УКУГУ _____ РАЙОНДУК (ШААРДЫК)
ЖЕРГЕ ЖАЙГАШТЫРУУ ЖАНА КЫЙМЫЛСЫЗ МҮЛКӨ УКУКТАРДЫ КАТТОО
БОЮНЧА БАШКАРМАСЫНДА, КЫЙМЫЛСЫЗ МҮЛКӨ БОЛГОН УКУКТАРДЫН
БИРДИКТҮҮ МАМЛЕКЕТТИК РЕЕСТРИНДЕ 2010 ЖЫЛДЫН 10 02.
_____ АЙЫНЫН

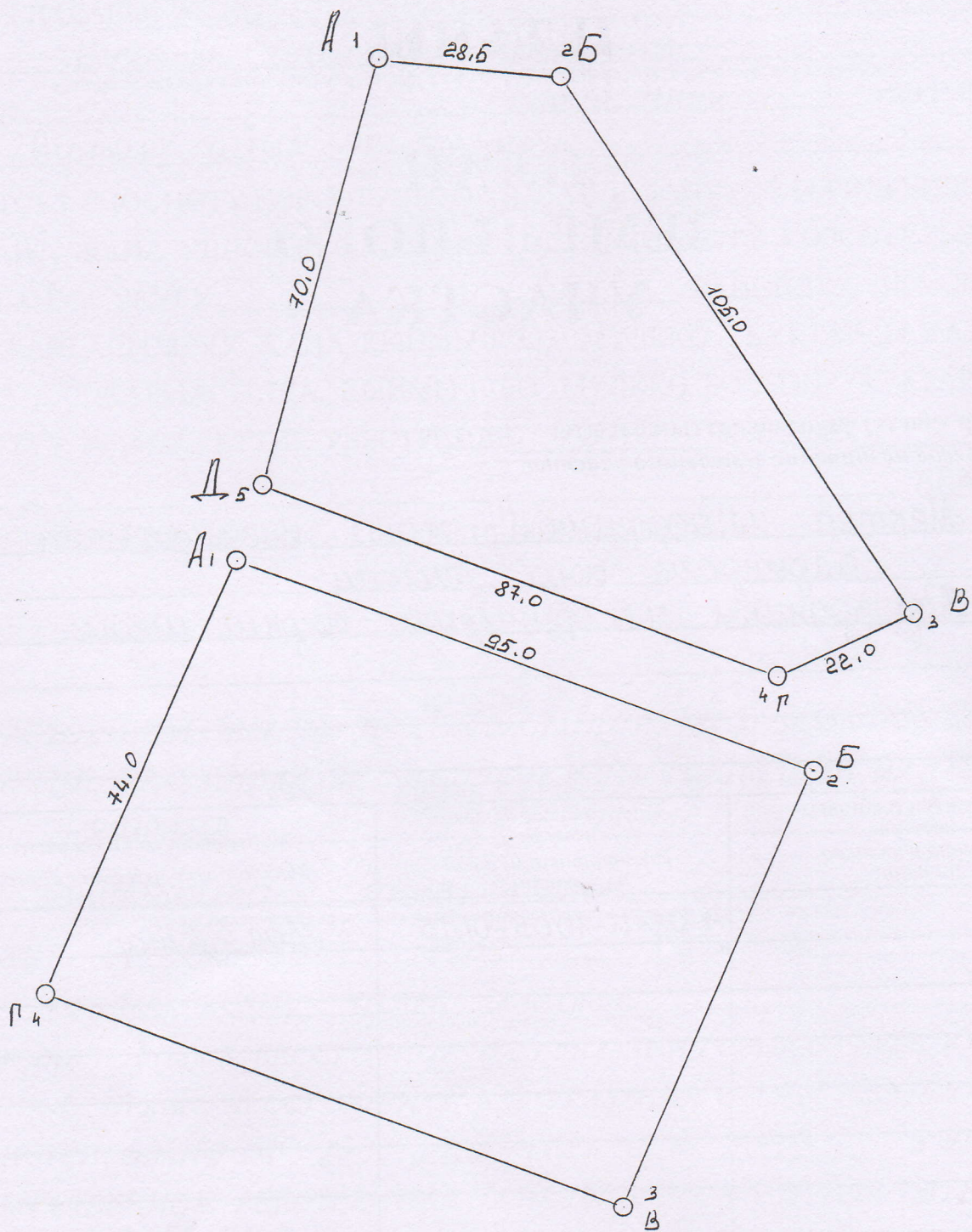
“20” ДЕГИ (ДАГЫ) № 3900 МЕНЕН КАТТАЛДЫ.

НАСТОЯЩИМ АКТОМ ПОДТВЕРЖДАЕТСЯ, ЧТО ЗЕМЕЛЬНЫЙ (ЫЕ)
УЧАСТОК (И), УКАЗАННЫЙ (ЫЕ) НА ПЛАНЕ И В ЭКСПЛИКАЦИИ, НА ОСНОВА-
НИИ Решения

Кунтмуьского айыл Окмоту
(наименование правоустанавливающего документа и уполномоченного государственного органа)
ОТ “26” Октябрь 2009 ГОДА № 50

Кунтмуьскаму айыл Окмоту
(наименование землепользователя)
ПРЕДОСТАВЛЕН (Ы) В БЕССРОЧНОЕ (БЕЗ УКАЗАНИЯ СРОКА) ПОЛЬЗОВАНИЕ
И ДАННОЕ ПРАВО БЕССРОЧНОГО (БЕЗ УКАЗАНИЯ СРОКА) ПОЛЬЗОВАНИЯ
ЗАРЕГИСТРИРОВАНО ОТ “20” 02 10 ГОДА ЗА № 3900 В ЕДИНОМ
ГОСУДАРСТВЕННОМ РЕЕСТРЕ ПРАВ НА НЕДВИЖИМОЕ ИМУЩЕСТВО В _____
_____ РАЙОННОМ (ГОРОДСКОМ)
УПРАВЛЕНИИ ПО ЗЕМЛЕУСТРОЙСТВУ И РЕГИСТРАЦИИ ПРАВ НА НЕДВИ-
ЖИМОЕ ИМУЩЕСТВО.

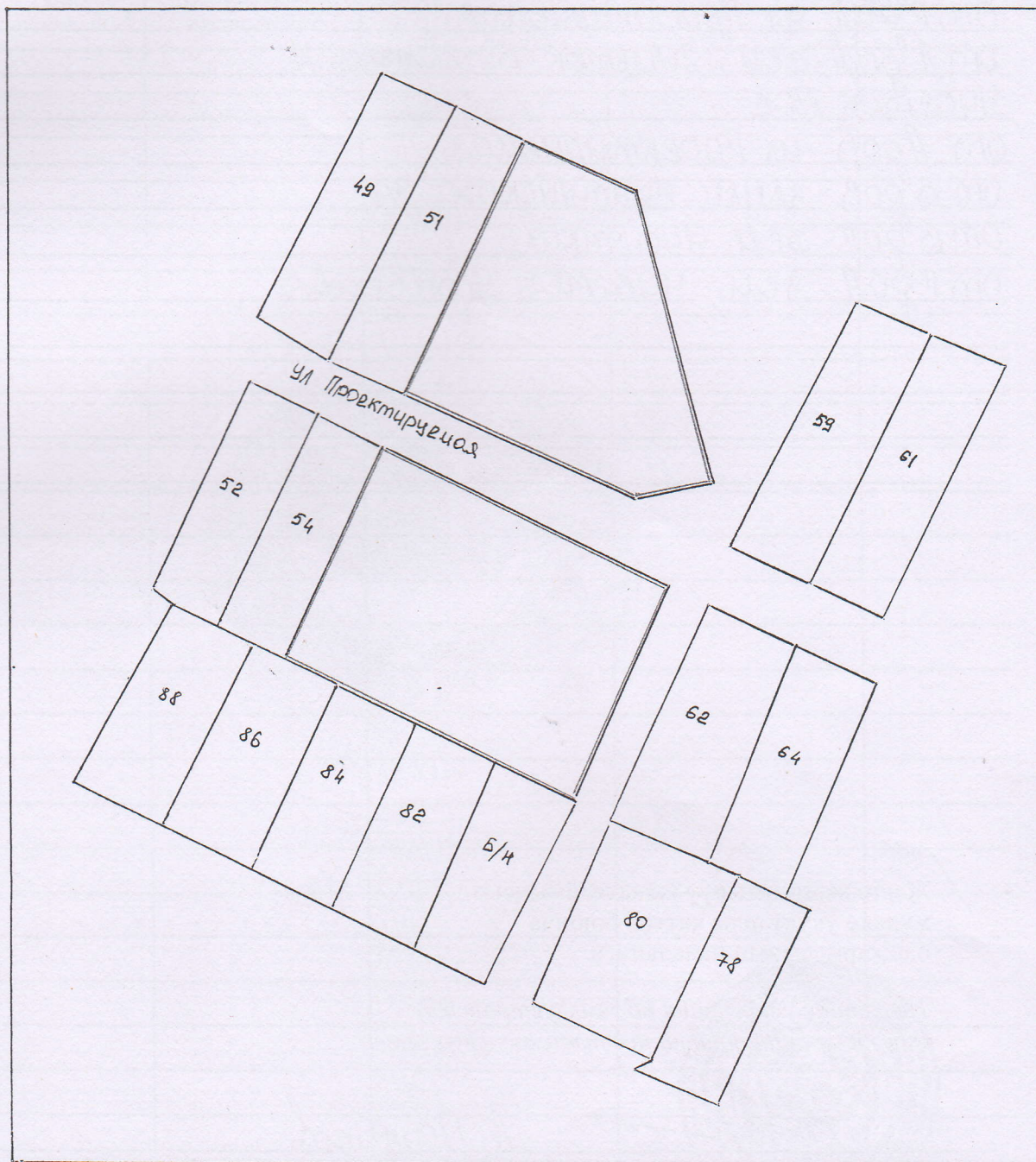
С.
ЮП.




МАСШТАБЫ
МАСШТАБ

1: 1000

ЖЕР УЧАСТОГУНУН ПРИВЯЗКАСЫ
ПРИВЯЗКА ЗЕМЕЛЬНОГО УЧАСТКА
(Ситуациялык план) (Ситуационный план)



Шарттыч белгилер
Условные обозначения
Жер участугунун чеги.



— Границы земельного участка.

ЧЕКТЕШТЕРДИН БАЯНДАМАСЫ:
ОПИСАНИЕ СМЕЖЕСТВ:

Часток №1

от А до Б земли Кунтуйского %

от Б до В земли Кунтуйского %

от В до Г земли Кунтуйского %

от Г до А чл Проектируемая

от А до А зем. участок Бегалиева, И


Часток №2

от А до Б чл Проектируемая

от Б до В земли Кунтуйского %

от В до Г зем. участка

от Г до А зем. участок Усманбекова



Жерге жайгаштыруу жана кыймылсыз
мулкко укуктарды каттоо боюнча
башкармасынын начальниги

Национальное управление по землеустройству
и регистрации недвижимости на недвижимое имущество




А. Даманов
(аты, жөнү) (Ф. И. О.)

БУЛ МАМЛЕКЕТТИК АКТ ЭКИ НУСКАДА ТУЗУЛДУ, АНЫН БИРИНЧИ НУС-
КАСЫ ЖЕР УЧАСТОГУНУН ПАЙДАЛАНУУЧУСУНДА, ЭКИНЧИ НУСКАСЫ ЖЕРГЕ
ЖАЙГАШТЫРУУ ЖАНА КЫЙМЫЛСЫЗ МУЛККӨ УКУКТАРДЫ КАТТОО БОЮНЧА
Докумк РАЙОНДУК (ШААРДЫК)
БАШКАРМАСЫНДА САКТАЛАТ.

НАСТОЯЩИЙ ГОСУДАРСТВЕННЫЙ АКТ СОСТАВЛЕН В ДВУХ ЭКЗЕМПЛЯ-
РАХ, КОТОРЫЕ НАХОДЯТСЯ: ПЕРВЫЙ ЭКЗЕМПЛЯР У ПОЛЬЗОВАТЕЛЯ ЗЕМЕЛЬ-
НОГО УЧАСТКА, ВТОРОЙ ХРАНИТСЯ В УПРАВЛЕНИИ ПО ЗЕМЛЕУСТРОЙСТВУ
И РЕГИСТРАЦИИ ПРАВ НА НЕДВИЖИМОЕ ИМУЩЕСТВО
Докумкского РАЙОНА (ГОРОДА).

Жерге жайгаштыруу жана кыймылсыз
мүлккө укуктарды каттоо боюнча
башкармасынын начальниги
Начальник управления по землеустройству
и регистрации прав на недвижимое имущество



Дажанов
(аты, жөнү, колу) (Ф. И. О., подпись)

исполнитель; М. Беркитов

Берилген күнү
Дата выдачи "14." 01. 2010 года

Кыргыз Республикасы
Чуй областы
Сокулук району
Кунтуу айыл окмоту

724829. Кунтуу а., С.Иманалиева коч 48-а
тел: (0-31-34) 64-0-56, 64-035

Кыргызская Республика
Чуйская область
Сокулукский район
Кунтууская сельская
управа

724829 с.Кунтуу ул.С.Иманалиева 48-а
тел: (0312) 60-75-15

ЧЕЧИМ

№ 50

РЕШЕНИЕ

от «26» 10 2009 г.

с. Кунтуу

«О закреплении земельного участка»

На основании письма директора Кунтууйской средней школы имени Н. Рахманова, и решения сессии Кунтууйского айылного кенеша от «__» ____ 2009 года в соответствии со статьей 6 Земельного кодекса «О введении в действия Земельного кодекса Кыргызской Республики», а также статьи 13 и 44 Земельного кодекса Кыргызской Республики.

Кунтууйский айыл окмоту

РЕШИЛ:

1. Закрепить земельный участок общей площадью 112 га за Кунтууйской средней школой расположенным в селе Чон-Джар по улице Термечикова б/н, в бессрочное пользование Кунтууйского айыл окмоту.
2. Просить Сокулукское Управление по землеустройству и регистрации прав на недвижимое имущество зарегистрировать право собственности и выдать правоудостоверяющие документы.
3. Контроль за использованием данного решения возложить на специалиста по земельным вопросам айыл окмоту.

| | |
|---------------|--|
| Срок | Срок пользования по землеустройству и регистрации прав |
| Звездочка | Звездочка |
| Регистрация | Регистрация |
| Идентификация | Идентификация |
| Адрес | Адрес |
| 20 | 02 |
| 200 | Регистратор: |

3900
7-08-11-1005-0155
Чон-Джар Термечиков, Дн
Мурашов А.

И.о. главы Кунтууйского
айыл окмоту



Э. Сардарбеков